








**Draft County Donegal  
Development Plan  
2018 - 2024**

**Dréacht Plean Forbartha  
Contae Dhún na nGall  
2018 - 2024**

**Map 5.3.1 / Léarscáil 5.3.1**

**Strategic  
Infrastructure Corridors  
Slite Infreastruchtúir  
Straitéiseacha**

-  110 Kv Line Eirgrid / Líne 110 Kv Eirgrid
-  110 Kv Station Eirgrid / Stáisiún 110 Kv Eirgrid
-  110 Kv Reinforcement Line - Operational from 2012 / Líne Átreisiúcháin 110 Kv - i bhfeidhm ó 2012
-  38 Kv Station / Stáisiún 38 Kv
-  38 Kv Line / Líne 38 Kv
-  Indicative Location of Hydro Electricity Generation Facility / Suíomh áscach d'Áis Ghiniúna hidreleictreachais
-  Indicative Utility Infrastructure Corridor / Dorchla Tásach d'Infreastruchtúr Fóntais
-  Project Kelvin / Tionscadal Kelvin
-  Broadband Interconnector / Idirnascaire Leathanbhanda
-  Eircom Broadband Backbone Network / Líonra Leathanbhanda Cnámh Droma Eircom
-  Eircom DSL Exchanges / Ialartáin DSL Eircom
-  Metropolitan Area Network / Líonra Ceantar Uirbeach
-  Indicative Gas Pipeline Route / Bealach Tásach do Phíblíne Gháis

